

# L'Une...

## Sans domicile fixe... (142)

Avril 2007

Colorado

### **Mesa Verde National Park**

**Le 22 avril 2007**

Voici quelques photos prises sur la boucle **Cliff Palace Loop**, un trajet de dix kilomètres en voiture sur lequel se trouvent quelques points de vues et sentiers.



**Cliff Canyon**



**House of Many Windows**



**Hemenway House**



**Une représentation de Balcony House**



**Fleurs sauvages**



**Soda Canyon Overlook avec vue sur Balcony House  
(Il était trop tôt dans la saison pour faire cette visite guidée)**



**Mesa Top Loop.....Pithouse**

...Des arrêts au long du parcours de dix kilomètres du **Mesa Top Loop Drive** nous révèlent un éventail des différentes architectures de Mesa Verde, en commençant par les premières pithouses jusqu'aux dernières demeures sous les falaises. Sur cette boucle, nous pouvons nous rendre compte de la progression dans les structures habitables et religieuses des Puebloans ancestraux qui vécurent ici pendant plus de six siècles, soit des années 600 jusqu'aux années 1300 environ. Nous pouvons y voir dix sites d'excavations et un certain nombre de demeures sous les falaises...



**Navajo Canyon**


...Du vaste point de vue de **Navajo Canyon**, nous pouvons avoir une bonne idée de la configuration du terrain. Les hauts plateaux s'élèvent en moyenne à 7 000 pieds d'altitude et reçoivent environ 18 pouces de précipitation par année. Cette humidité, sous forme de pluie ou de neige, alimente les ruisseaux au sommet de plusieurs des canyons et abreuve une forêt dense de pins et genévriers. Cette forêt a d'ailleurs donné son nom espagnol à Mesa Verde, qui signifie « table verte »...



**Square Tower House Overlook (1200-1300)**

...Un sentier facile d'une distance de 500 pieds mène vers un point de vue rapproché de **Square Tower House**, une magnifique demeure sous les falaises, construite dans une alcôve des parois supérieures de Navajo Canyon. Le nom vient de la remarquable structure de quatre étages qui s'élève encore contre le mur arrière courbé de l'alcôve. Il reste environ 60 des 80 pièces de cette demeure. Un ruisseau sous l'alcôve fournissait l'eau à ses habitants. Ils se déplaçaient vers ou de leur demeure par des sentiers ou, plus généralement, par des orifices percés dans les rochers pour y poser les mains et les pieds....

Voici une reproduction de leur façon de se déplacer :



**Reproduction d'artiste de la façon de se déplacer dans les canyons**



**Représentation d'une maison fosse**

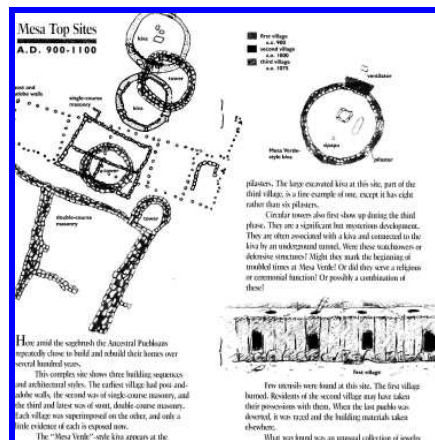


**L'évolution de pithouse à pueblo (village) et kiva  
-- Pithouses et Early Pueblo Villages (700-950) --**




**Kiva ou chambre cérémoniale  
-- Pithouses et Early Pueblo Villages (700-950) --**

*...Pithouses et Early Pueblo Villages... Ce site montre deux développements architecturaux significatifs : la tendance vers des pithouses plus profondes, et le changement de pithouses vers des demeures au-dessus du sol... Dans ces pithouses, les archéologues ont trouvé des objets qui donnent un aperçu de la vie des Puebloans ancestraux. L'outil le plus fondamental était une meule de grès tenue dans la main, utilisée pour moudre les grains et le maïs sur une grande pierre plate nommée "metate"...*



**Mesa Top Sites....Sur la photo de droite, en bas, le premier village**

**...Mesa Top Sites (900-1100)...Ici, à travers les plantes et arbustes, les Puebloans ont choisi de construire et reconstruire leurs habitations pendant plusieurs centaines d'années. Ce site montre trois séquences d'édifices et de styles d'architecture... Chaque village était superposé sur le précédent...**



**En haut à gauche, le second village, en bas le troisième...et à droite... Sun Point Pueblo...ainsi que sur la photo de droite...**

**...Sun Point Pueblo est un des derniers villages construits sur les plateaux de Mesa Verde...**

**...Les pièces de ce village comprenaient un mystérieux complexe kiva-tour. La kiva de plus de 12 pieds de diamètre, possède une banquette, un foyer, de la ventilation et un sipapu qui représente l'entrée d'un autre monde...**

**...Les gens ont vécu à Sun Point Pueblo pendant une dizaine d'années seulement. Certaines conditions imprévues ont pu les forcer à partir et sacrifier ainsi un important investissement en effort et en temps ...**




**Sun Point View**

*...Sun Point View...1200-1300... Le point de vue ici est un des meilleurs à Mesa Verde. De cet endroit, on peut apercevoir une douzaine de demeures sous les falaises placées bien haut dans des alcôves des canyons Cliff et Fowkes, avec le mystérieux édifice Sun Temple sur le plateau de l'autre côté du canyon...*





**Sun Point View**

*...Fire Temple, près du sommet de Fewkes Canyon n'était probablement pas un endroit où les gens vivaient. Sa vaste place ou cour ouverte devait être une scène pour les danses cérémoniales, fréquentée par le peuple de partout sur la mesa...*



**Fire Temple et New Fire House**




**Fire Temple...la danse.....Une représentation de Sun Temple (1250)**



### Sun Temple

*...Sun Temple est une structure toujours fascinante à Mesa Verde...Cet édifice a été construit pour les rituels et sa taille est telle qu'on peut pratiquement dire que c'est un temple.*



### Cliff Palace View

**Les textes en vert sont traduits de brochures d'information.**  
**Les photos au contour bleu proviennent de revues ou de cartes postales.**